Lageplan M 1:500

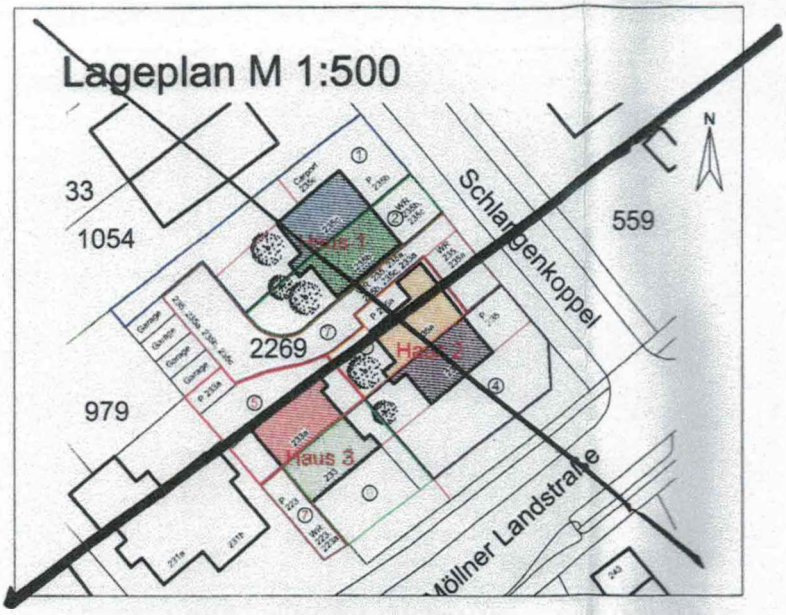

Schnitt A-A

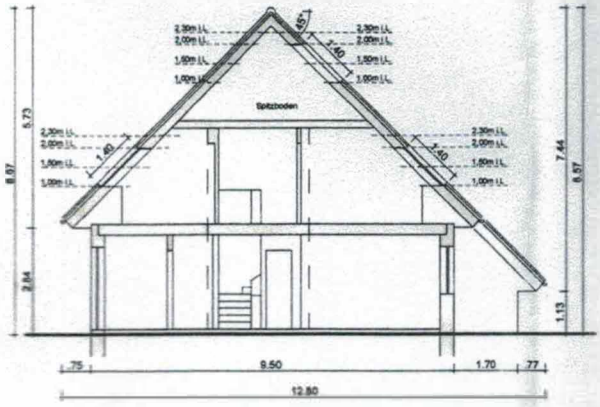

Legende:

- = Höhenlinie
- ① = Sondereigent. 235c
- ② = Sondereigent. 235b
- ③ = Sondereigent. 235a
- ④ = Sondereigent. 235
- ⑤ = Sondereigent. 233a
- ⑥ = Sondereigent. 233

M/BP/ 01161 / 2018 3

Spitzboden

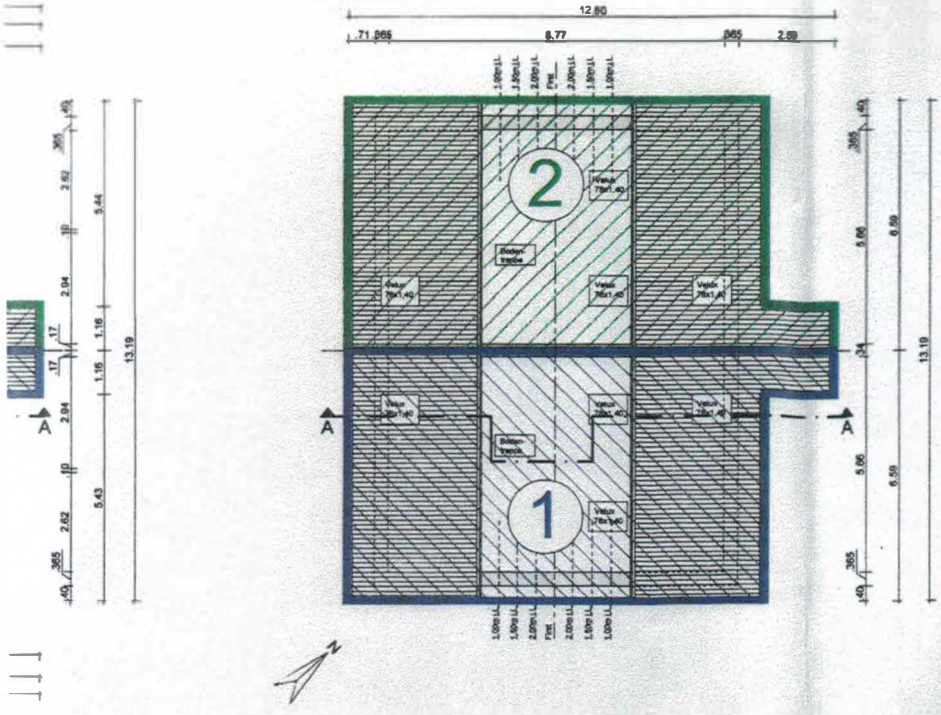

Sämtliche Maße sind an Ort und Stelle verantwortlich zu prüfen. Abweichungen sind der Bauleitung unverzüglich zu melden und mit ihr zu klären. Detailzeichnungen gelten nur in Verbindung mit d Ausführungszeichnungen. Maßangaben der Höher für Türen, Fenster, Brüstungen und Aussparungen beziehen sich auf OKFF.

INDEX	DATUM	ÄNDERUNG	GEZ.	VERANTWOR

Bauvorhaben:

Bauherr:

Freigabe Bauherr:

Entwurfsverfasser: ASt. Planungsbüro, Hamburg
Georg-Wilhelm-Strasse 187, 21107 Hamburg
e-Mail: info@ast-architekten.de
Tel. 040 - 3555 46 220
Fax. 040 - 3555 46 223
Home: www.ast-architekten

Freigabe Entwurfsverfasser: Datum/ Unterschrift: 01.06.2018

Planinhalt: Teilungserklärung Haus 1
Grundrisse, Ansichten, Schnitt A-A

Gezeichnet:	H. Lischitzki	Datum:	01.06.2018
Geprüft:	U. Ernst	Datum:	01.06.2018
Maßstab:	1:100		
Plan-Nr:	890-01-21	Datei:	180404-BA
DIN-Format:	A2	Blattgr.:	