Lageplan M 1:500

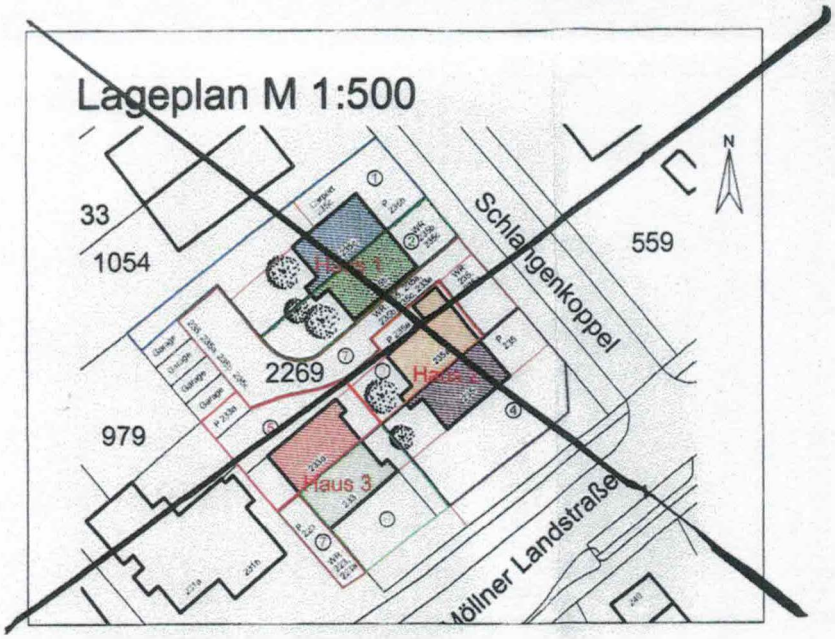

31.7.2018
M. A.

Schnitt A-A

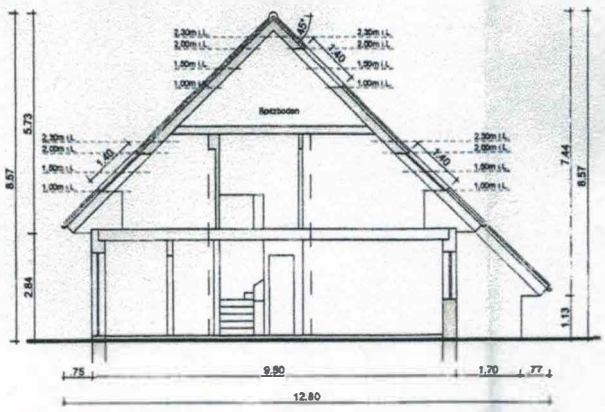

Legende:

.....	= Höhenlinie
1	= Sondereigent. 235c
2	= Sondereigent. 235b
3	= Sondereigent. 235a
4	= Sondereigent. 235
5	= Sondereigent. 233a
6	= Sondereigent. 233

W/BP/ 01161 / 2018 4

Spitzboden

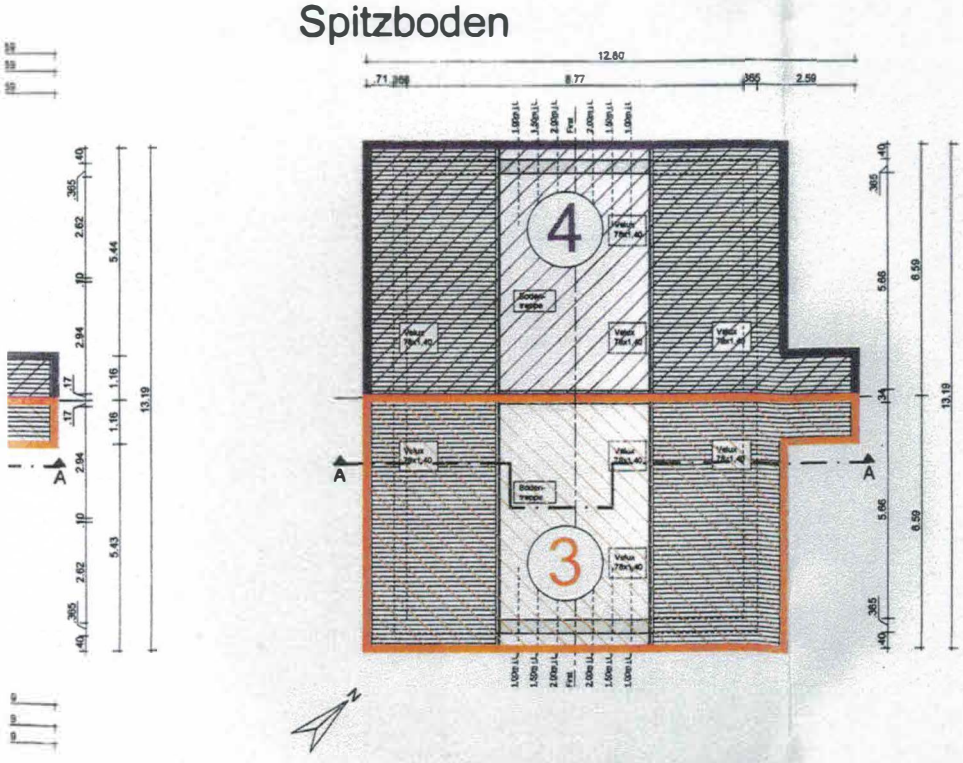

Sämtliche Maße sind an Ort und Stelle verantwortlich zu prüfen. Abweichungen sind der Bauleitung unverzüglich zu melden und mit ihr zu klären. Detailzeichnungen gelten nur in Verbindung m Ausführungszeichnungen. Maßangaben der Höhen für Türen, Fens Brüstungen und Aussparungen beziehen sich auf OKFF.

INDEX	DATUM	ÄNDERUNG	GEZ.	VERAN

Bauvorhaben:	
Bauherr:	
Freigabe Bauherr	Datum/ Unterschrift:
Entwurfsverfasser	ASt. Planungsbüro, Hamb Georg-Wilhelm-Strasse 187 21107 Hamburg e-Mail: info@ast-architekten.de Tel. 040 - 5555 46 Fax 040 - 5555 46 Home: www.ast-archi
Freigabe Entwurfsverfasser:	Datum/ Unterschrift: 24.06.2018
Planinhalt:	Teilungserklärung Haus 2 Grundrisse, Ansichten, Schnitt A-A
Gezeichnet:	H. Lischitzki — Datum: 01.06.201
Geprüft:	U. Ernst — Datum: 01.06.201
Maßstab:	1:100
Plan-Nr:	890-01-22 — Datei: 180404-BA