

Liegenschaftskarte

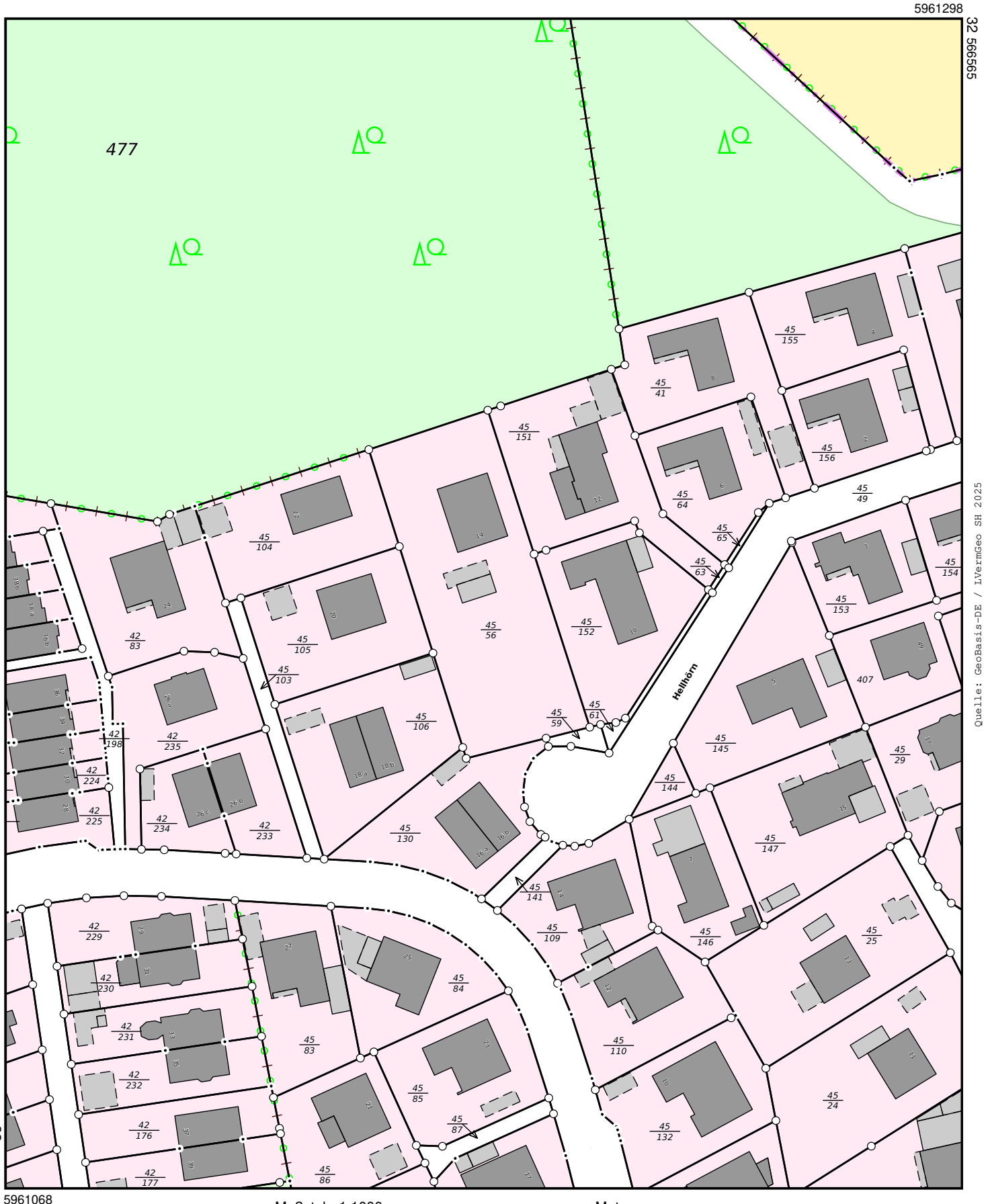
Erstellt: 16.11.2025

Maßstab: 1:1000

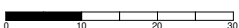


Flurstück: 45/56
Flur: 1
Gemarkung: Henstedt

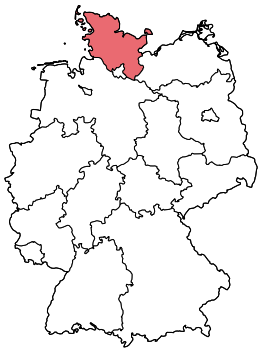
Gemeinde: Henstedt-Ulzburg
Kreis: Segeberg
Bundesland: Schleswig-Holstein



Maßstab: 1:1000



Meter



Legende

zur Liegenschaftskarte

Flurstück:

Flur:

Gemarkung:

45/56

1

Henstedt

Gemeinde:

Kreis:

Bundesland:


Henstedt-Ulzburg

Segeberg

Schleswig-Holstein



Flurstück mit
Flurstücksnummer und
Flurstückgrenze



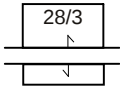
Gebäude mit
Hausnummer



strittige Flurstückgrenze



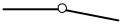
Siedlungsfläche



zusammengehörende
Flurstücksteile



Landwirtschaft




abgemarkter Grenzpunkt



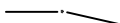
Industrie- und
Gewerbefläche



Grenzpunkt ohne
Abmarkung



Sport-, Freizeit- und
Erholungsfläche, Friedhof




Grenzpunkt, Abmarkung
nach Quellenlage nicht zu
spezifizieren



Straßenverkehr, Weg,
Platz, Bahnverkehr,
Schiffsverkehr




Landesgrenze
(Bundesland)



Gartenland, Grünland,
Gewässer- oder
Verkehrsbegleitfläche




Kreisgrenze, Grenze
Kreisfreier Stadt



Fließgewässer



Grenze der
Verwaltungsgemeinschaft



Stehendes Gewässer,
Hafenbecken, Meer



Gemeindegrenze



Nadelwald



Gemarkungsgrenze



Laubwald



Flurgrenze




Mischwald



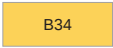
Wohngebäude



Gehölz, Windschutz



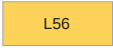
Gebäude für Wirtschaft
oder Gewerbe



Bundesautobahn,
Bundesstraße (hier
Bundesstr. 34)



Gebäude für öffentliche
Zwecke



Landes- oder Staatsstraße
(hier Landesstr. 56)